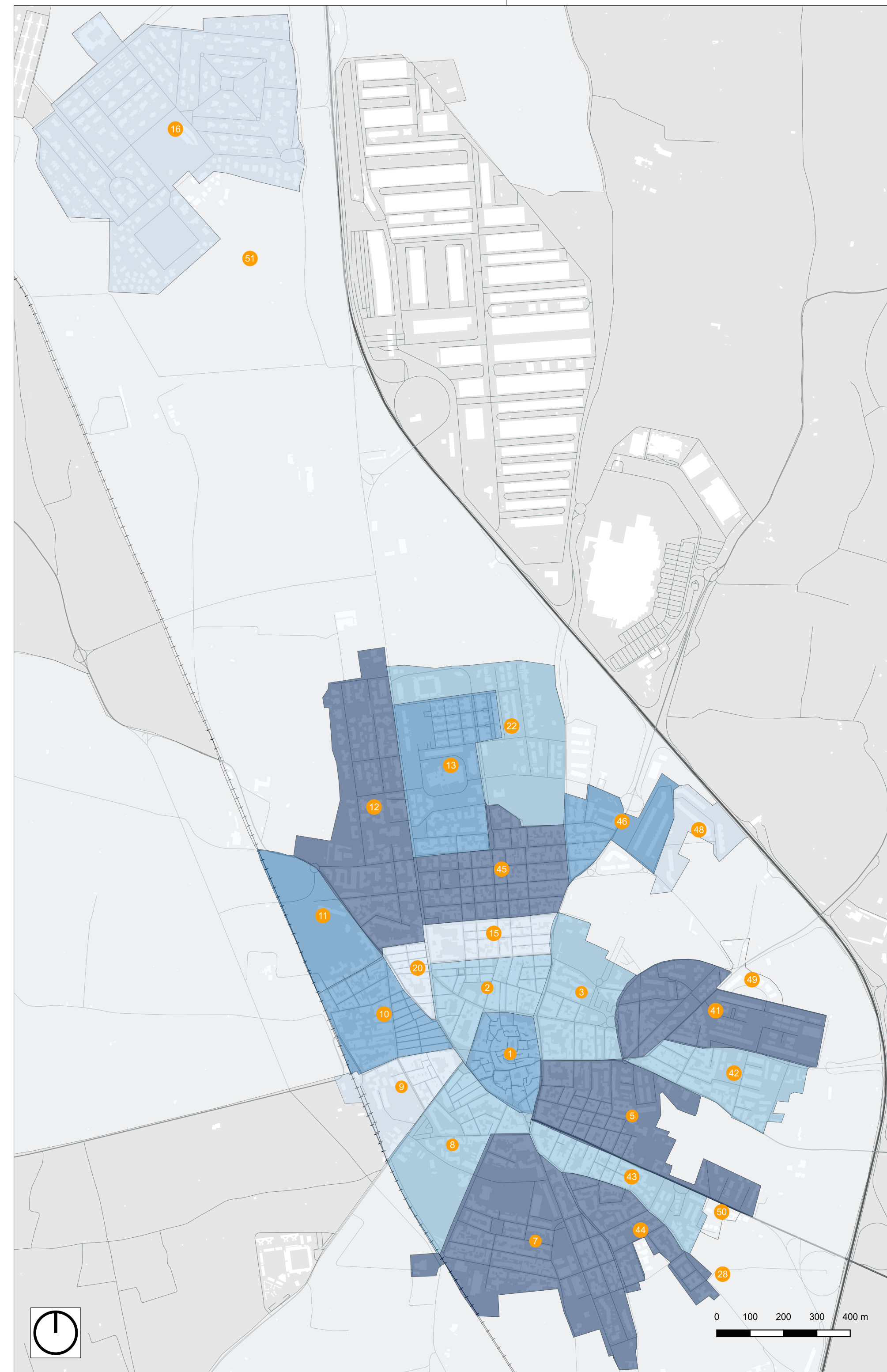
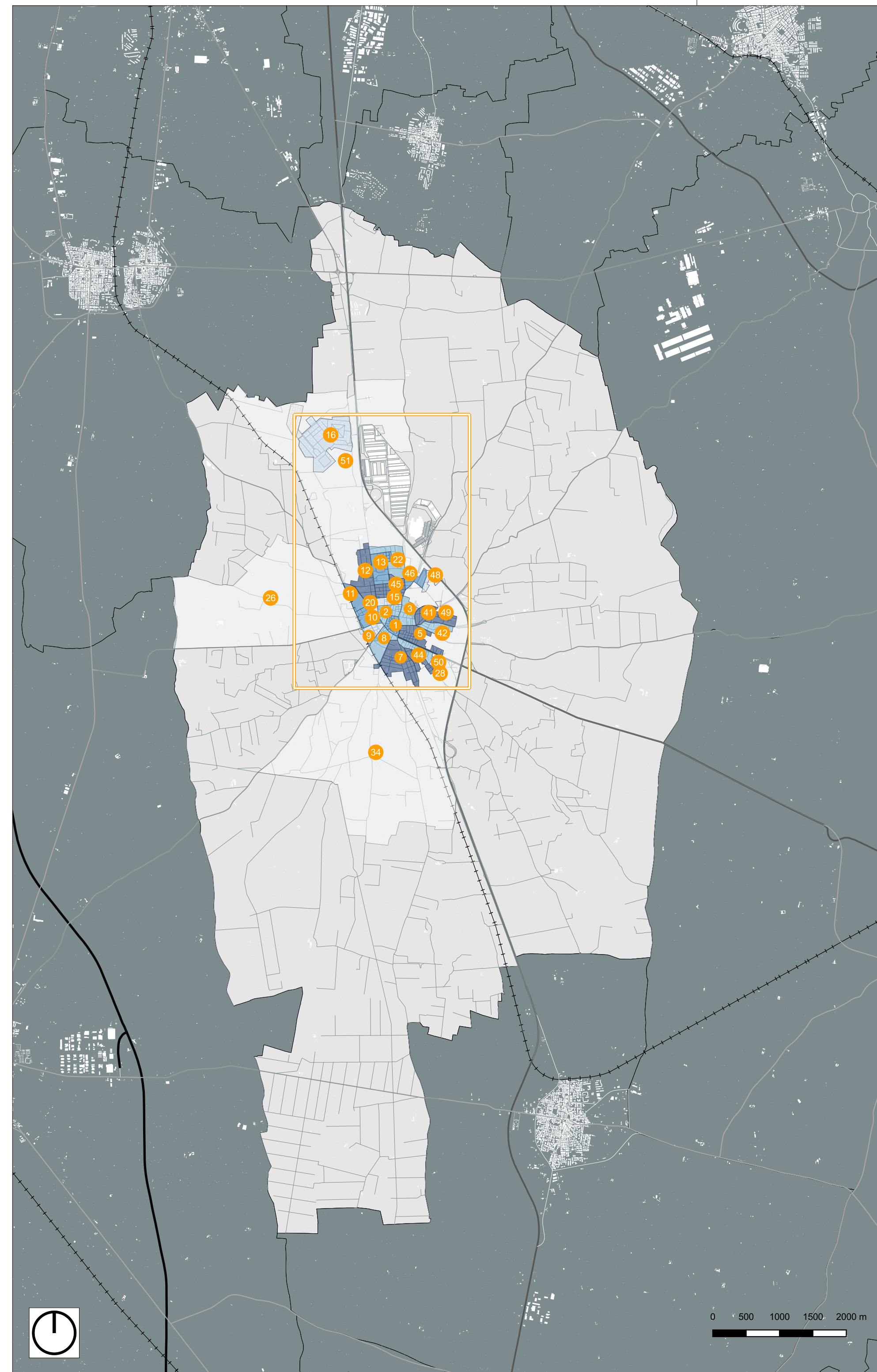




Sezione	Popolazione	Sup. [kmq]	ab/kmq
1	794	0.05	15880
2	768	0.07	10971.43
3	667	0.09	7411.11
5	1278	0.13	9830.77
7	1744	0.22	7927.27
8	663	0.1	6630
9	478	0.06	7966.67
10	878	0.08	10975
11	1011	0.07	14442.86
12	1415	0.18	7861.11
13	1034	0.12	8616.67
15	290	0.05	5800
16	589	0.44	1338.64
20	176	0.02	8800
22	714	0.13	5492.31
23		1.09	
24		3.35	
25		5.75	
26	115	3.11	36.98
27		3.32	
28	141	1.3	108.46
29		3.43	
30		4.94	
31		3.83	
32		4.4	
33		3.17	
34	1	4.16	0.24
35		5.65	
36		4.64	
37		3.15	
38		6.23	
39		5.53	
40		4.9	
41	1387	0.13	10669.23
42	787	0.07	11242.86
43	628	0.06	10466.67
44	1163	0.06	19383.33
45	1104	0.11	10036.36
46	887	0.06	14783.33
47		0.09	
48	389	0.04	9725
49	30	0.02	1500
50	95	0.01	9500
51	20	3.24	6.17



Legenda
Popolazione per sezione di censimento
 1 - 155
 155 - 620
 620 - 788
 788 - 1076
 1076 - 1744

Strade
 — Autostrade
 — Statali
 — Provinciali
 — Altre strade
 + + + Ferrovie

Popolazione residente per sezione di censimento al 2011

5

Sindaco:
 Avv. Giuseppe Nitti

Assessore all'Urbanistica:
 Ing. Anna Maria Latrofa

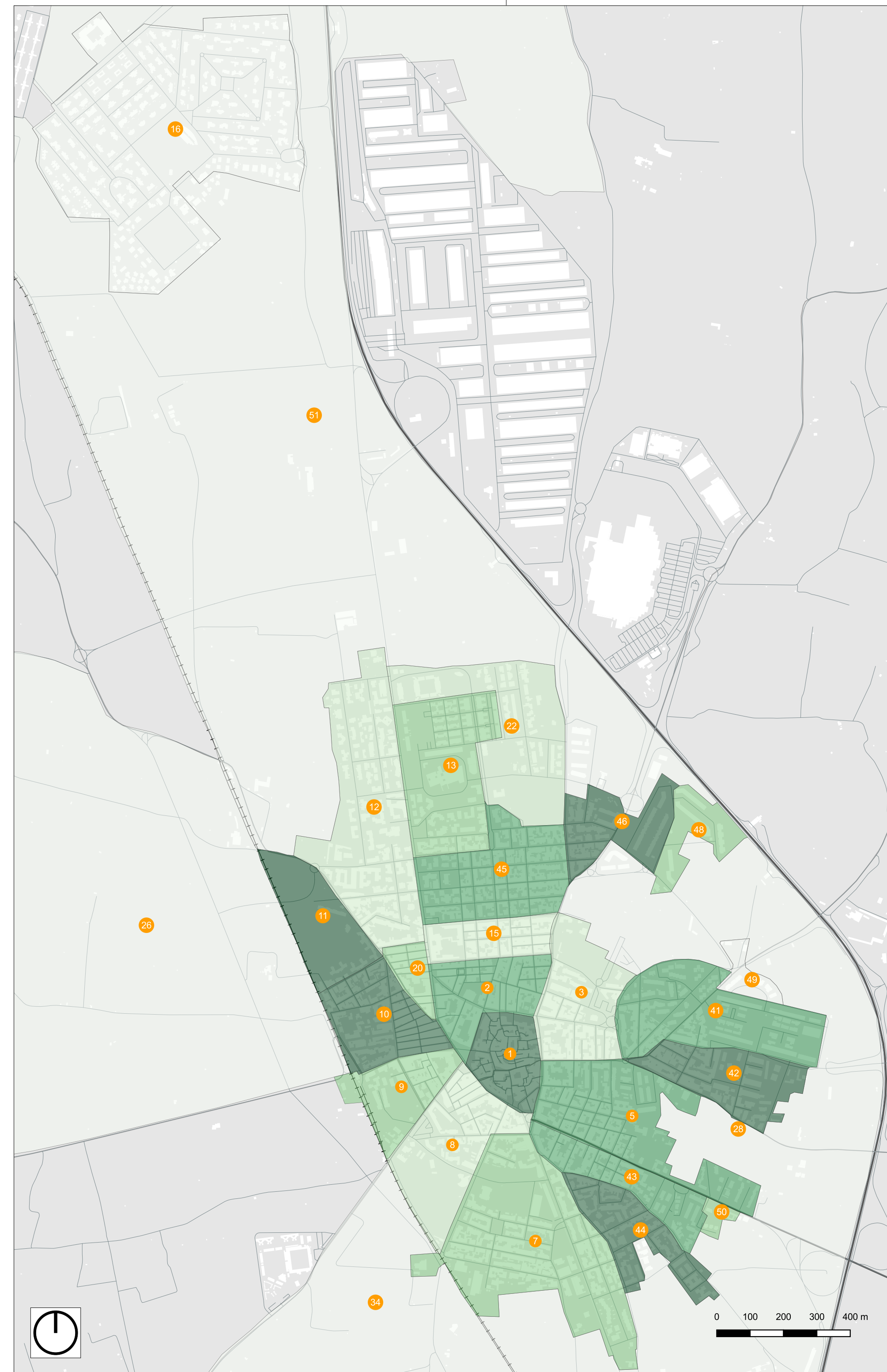
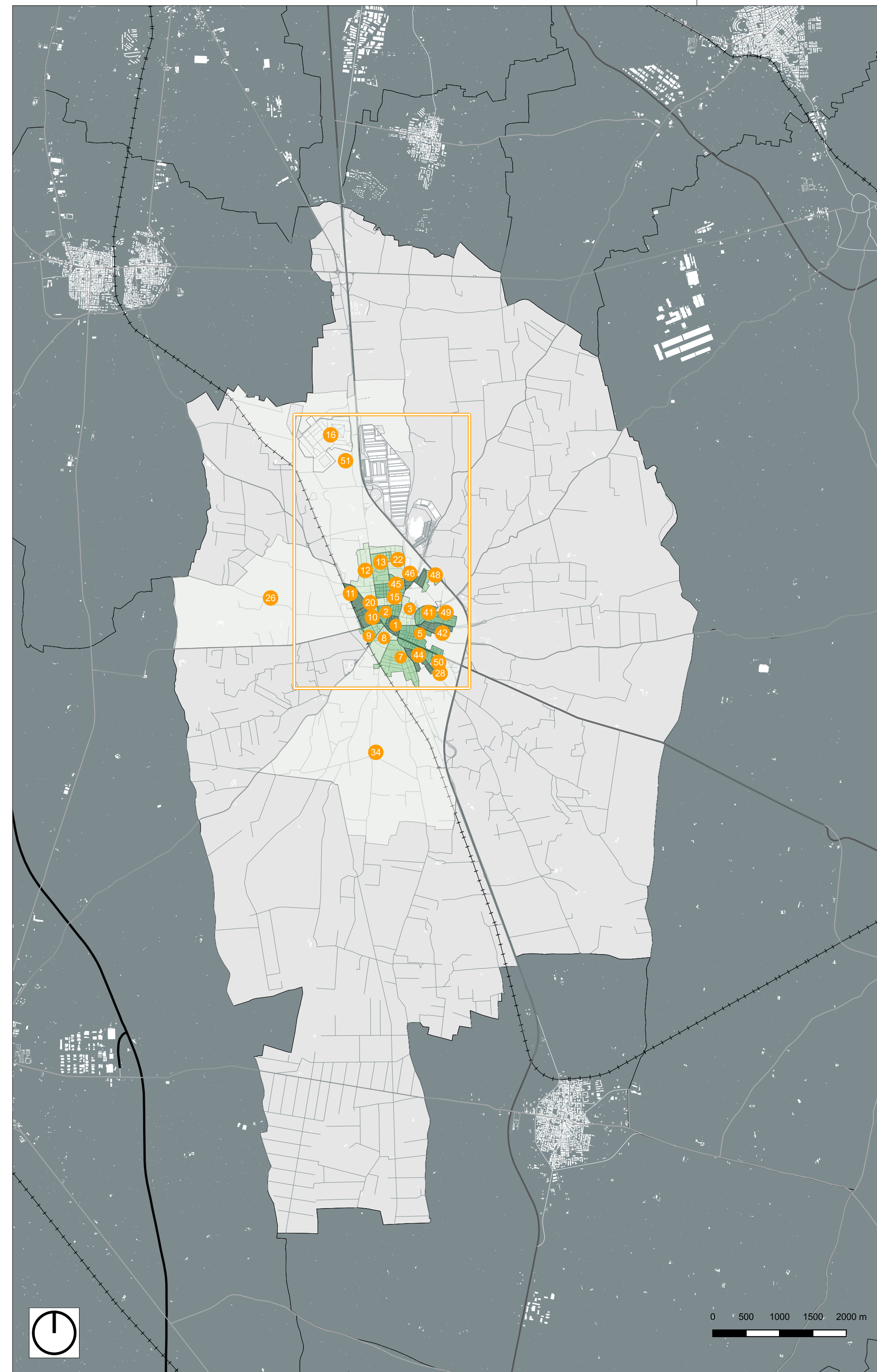
Responsabile del Servizio di Gestione del Territorio Infrastrutture ed OO.PP.:
 Arch. Flaviano Palazzo

Progettisti:
 Ing. Stefano Dal Sasso
 Ing. Umberto Gallo
 Ing. Palmarita Oliva

Supporto scientifico:
 Prof. Ing. Carmelo Maria Torre

Aprile 2019

Sezione	Popolazione	Sup. [kmq]	ab/kmq
1	794	0.05	15880
2	768	0.07	10971.43
3	667	0.09	7411.11
5	1278	0.13	9830.77
7	1744	0.22	7927.27
8	663	0.1	6630
9	478	0.06	7966.67
10	878	0.08	10975
11	1011	0.07	14442.86
12	1415	0.18	7861.11
13	1034	0.12	8616.67
15	290	0.05	5800
16	589	0.44	1338.64
20	176	0.02	8800
22	714	0.13	5492.31
23		1.09	
24		3.35	
25		5.75	
26	115	3.11	36.98
27		3.32	
28	141	1.3	108.46
29		3.43	
30		4.94	
31		3.83	
32		4.4	
33		3.17	
34	1	4.16	0.24
35		5.65	
36		4.64	
37		3.15	
38		6.23	
39		5.53	
40		4.9	
41	1387	0.13	10669.23
42	787	0.07	11242.86
43	628	0.06	10466.67
44	1163	0.06	19383.33
45	1104	0.11	10036.36
46	887	0.06	14783.33
47		0.09	
48	389	0.04	9725
49	30	0.02	1500
50	95	0.01	9500
51	20	3.24	6.17



Densità abitativa per sezione di censimento al 2011

6

Sindaco:
Avv. Giuseppe Nitti

Assessore all'Urbanistica:
Ing. Anna Maria Latrofa

Responsabile del Servizio di Gestione del Territorio Infrastrutture ed OO.PP.:
Arch. Flaviano Palazzo

Progettisti:
Ing. Stefano Dal Sasso
Ing. Umberto Gallo
Ing. Palmarita Oliva

Supporto scientifico:
Prof. Ing. Carmelo Maria Torre

Aprile 2019

Legenda

Densità abitativa per sezione di censimento

- 0 - 3097
- 3097 - 7914
- 7914 - 9746
- 9746 - 10974
- 10974 - 19383

Strade

- Autostrade
- Statali
- Provinciali
- Altre strade
- Ferrovie